


## Karlov pod pradědem



## Lyžařské středisko Karlov pod Pradědem jako jedno z mála letos nezdě

Najdete nás již Vás již po cestě:



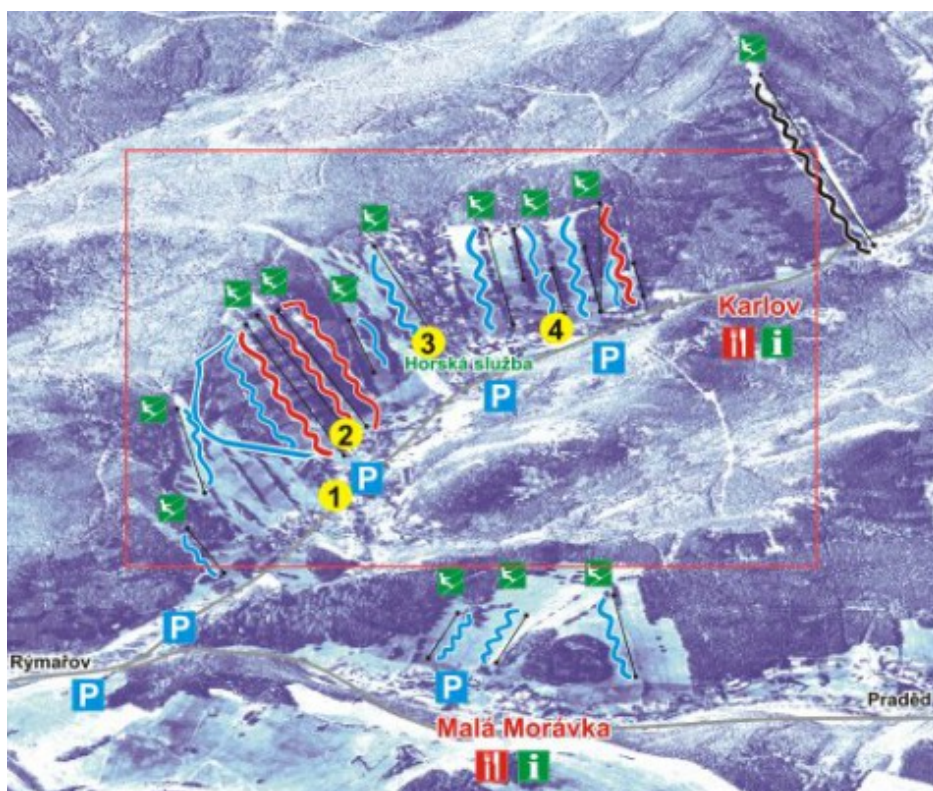
Dále nás najdete téměř všude. Zaparkujte a běžte lyžovat na Váš oblíbený svah, určitě budeme někde poblíž




1. hlavní kancelář na prvním centrálním parkovišti pod vleky Myšák a Kazmarka (zde možnost objednat lyžařské vybavení), na mapě č. 1
2. Myšák (půjčovna a skiservis GeM),
3. Kazmarka
4. Roháč na mapě č. 3
5. Skicentrum Pawlin, na mapě č. 4.

- Kontakt: +420 604 681 100

### Celkový pohled



### Detailní



### On-line kamery:



Karlov - areál Kazmárka



Karlov - web. na chaře soliter



hotel Praděd

## **Charakteristika rekreačního střediska Karlov -- Malá Morávka (660 - 930 m n.m.) v Jeseníkách**

Hrubý Jeseník, kterému vévodí Praděd (1492 m n.m.), vyplňuje severozápadní část Moravy od polských hranic na západě až k úpatí Jizerských hor na východě. Na západě patří do této oblasti Rychlebské hory, na východě Hrubý Jeseník stupňovitě klesá a přechází do Jeseníků, patří mezi nejlesnatější oblasti ČR, podnebí řadí Jeseníky mezi chladné oblasti, průměrné zimní teploty se pohybují mezi -10 a -12 °C, teploty v letních měsících jsou 14 až 16 °C, počet dnů se sněhovou pokrývkou 100 až 140, v polohách nad 1200 m n.m. srážky činí kolem 1400 mm ročně, v polohách nad 1200 m n.m. přichází polovina ročních srážek v podobě sněhu.

Oblast Karlova a Malé Morávky je největším lyžařským střediskem Jeseníků co do počtu lyžařských vleků. V oblasti jsou sjezdové tratě různé obtížnosti, v Malé Morávce spíše kratší a lehčí lyžařské terény. V celém areálu si můžeme vybírat z různých ubytovacích i stravovacích zařízení. Podmínky pro lyžaře jsou velmi rozmanité, k dispozici jsou svahy se systémem každodenní úpravy, osvětlení pro večerní lyžování, služby lyžařských škol i několika půjčoven a skiservisů v části Karlova.

